

# Velo



## KEY SELLING POINTS



### HARDWARE

#### Dispositif léger et compact

Poids léger, coque compacte que vous pouvez attacher à n'importe quel vélo. Structure étanche, empêchant l'eau et l'humidité d'entrer. Améliorez vos sorties avec un dispositif d'une autonomie de 10 h.



110 g



IP67



10 h



### ENTRAÎNEMENTS

#### Faites ressortir le cycliste qui est en vous

Tirez le meilleur parti de chaque sortie. Optimisez vos efforts pour obtenir le meilleur résultat : s'entraîner par distance, par temps ou contre soi-même avec TrackAttack.



par temps



par distance



contre soi-même



### CAPTEURS

#### Vos performances sous contrôle

Connectez des capteurs ANT+™/BLE et établissez de nouveaux records à l'aide d'un cardiofréquencemètre, d'un capteur de cadence cardiaque ou d'un capteur de vitesse.



ANT+

BLE



### SUIVI EN DIRECT & SÉCURITÉ

#### SeeMe™ : Diffusez sorties en temps réel

Diffusez les données de localisation et de performance en temps réel sans avoir à vous connecter à un mobile. Envoyez des alertes d'urgence à votre famille ou à vos amis en cas d'accident.



I.C.E



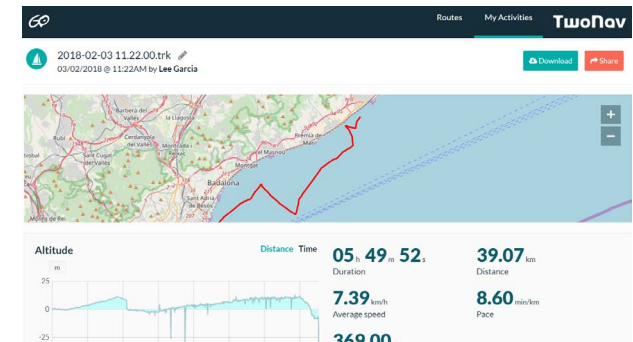
live tracking



### SYNCHRONISATION AU CLOUD

#### Synchronisez activités sur GO et Strava™

Synchronisez et stockez vos activités sur le cloud GO et Strava™. Battez vos propres records et restez connectés en partageant vos expériences sur les médias sociaux.



### AUTRES CARACTÉRISTIQUES INTÉRESSANTES

- Marque les laps pendant tes entraînements
- Plus de 120 champs de données (distance, temps, vitesse...)
- Voir l'altitude de votre position actuelle ou celle d'un col de montagne
- Estimer le nombre de calories brûlées lors de votre dernière séance d'entraînement
- Comparer les résultats de votre sortie avec ceux des séances d'entraînement précédentes

### CONTENU DE VELO

- Carte de base (OSM™)
- Carte SIM : 6 mois de SeeMe™
- Support pour vélo (potence)
- Support pour vélo (bras)
- Câble USB-MicroUSB

### CONTENU DE VELO ROAD

- Carte de base (OSM™)
- Carte routière (TomTom™)
- Carte SIM : 6 mois de SeeMe™
- Cardiofréquencemètre
- Capteur de cadence/vitesse
- Support pour vélo (potence)
- Support pour vélo (bras)
- Câble USB-MicroUSB

### CONTENU DE VELO MOUNTAIN

- Carte de base (OSM™)
- Carte topographique
- Carte SIM : 6 mois de SeeMe™
- Cardiofréquencemètre
- Support pour vélo (potence)
- Support pour vélo (bras)
- Câble USB-MicroUSB

# Horizon BIKE



## KEY SELLING POINTS



VERSATILITÉ

### GPS Multi-sport

Choisissez entre le VTT et la randonnée en changeant uniquement la coque arrière. La languette arrière de Horizon Bike permet d'attacher facilement le GPS au guidon de votre vélo ou de le porter à la main.



VTT



randonnée



AUTONOMIE

### Allez plus loin et explorez pendant des heures

Grâce à des piles de recharge amovibles, prolongez la durée de la batterie de plus de 8 heures. Planifiez votre sortie à l'avance et prenez une batterie de recharge chargée pour vos activités plus longues.



8 h



pack  
batterie



CARTES

### Multipliez le stockage avec une microSD

En plus des cartes haute qualité déjà incluses, vous pouvez également étendre la capacité de stockage avec une microSD. Ajoutez des cartes supplémentaires d'autres pays dans le même appareil.



cartes  
extensibles



fente  
microSD



SUIVI EN DIRECT ET SÉCURITÉ

### SeeMe™ : Fiabilité et sécurité

Soyez localisable à tout moment grâce au service exclusif SeeMe™. Vos amis et votre famille connaîtront votre position exacte où que vous alliez, ce qui en fait une caractéristique clé de sécurité.



I.C.E



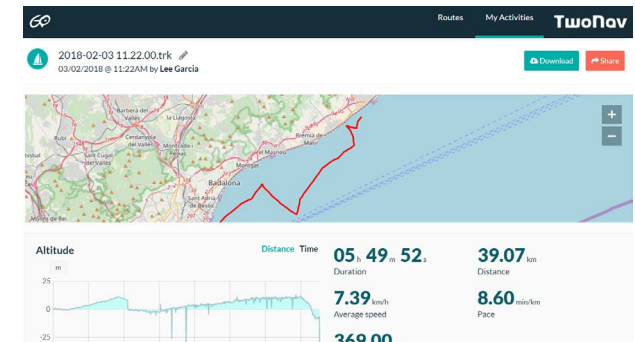
live  
tracking



SYNCHRONISATION AU CLOUD

### Publiez votre activité sur GO et Strava™

Avec le GO Cloud, vos activités sont sécurisées et disponibles partout dans le monde. Vous pourrez également rester connectés avec d'autres cyclistes en partageant vos meilleures séances d'entraînement sur des communautés comme Strava™.



## AUTRES CARACTÉRISTIQUES INTÉRESSANTES

- Connecter les capteurs ANT+™/BLE pour mesurer votre fréquence cardiaque
- Définir des alertes de proximité lorsque vous vous approchez de points d'intérêts
- Utiliser la boussole électronique pour vous orienter sur n'importe quel terrain
- Évaluer vos sorties par niveau de difficulté (facile, modéré, difficile)
- Retourner facilement au point de départ ou revenir en arrière pour retracer vos pas

## CONTENU D'HORIZON BIKE

- Carte de base (OSM™)
- Carte topographique
- Carte SIM : 6 mois de SeeMe™
- Batterie
- Cache batterie avec ancrage pour vélo
- Support pour vélo (potence)
- Câble USB-MicroUSB

# Trail BIKE



## KEY SELLING POINTS



TOUCHSCREEN

### Écran tactile translectif

Avec un grand écran de 3,7 pouces, il est facile de suivre chaque étape de votre activité. Visualisez les petits détails avec plus de précision grâce à son interface intuitive et simple.



3,7"



lisible au soleil



HARDWARE

### 6 boutons + 1 joystick

A l'aide du joystick, parcourez les cartes et les menus. Avec les 4 boutons frontaux et les 2 boutons latéraux, vous pouvez zoomer, recentrer votre position et verrouiller l'appareil en toute sécurité.



joystick



x6 boutons



AUTONOMIE

### Sorties longues distances

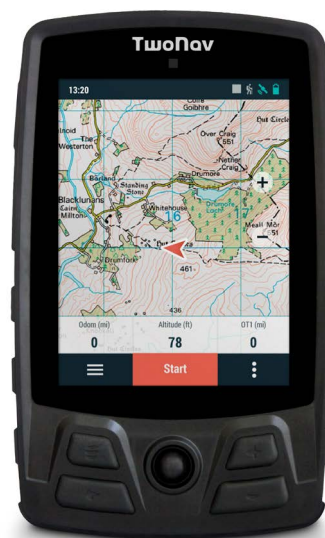
Avec une autonomie de plus de 20 h, profitez de sorties plus longues. Sa batterie intégrée rechargeable permet d'obtenir une coque compacte et offre une protection complète, quelles que soient les conditions.



20 h



IP67



SUIVI EN DIRECT ET SÉCURITÉ

### SeeMe™ : Rendez vos sorties plus sûres

Explorez plus loin sans compromettre votre sécurité. Soyez localisable à tout moment grâce au service exclusif SeeMe™ et envoyez des alertes d'urgence à votre famille ou à vos amis.



I.C.E



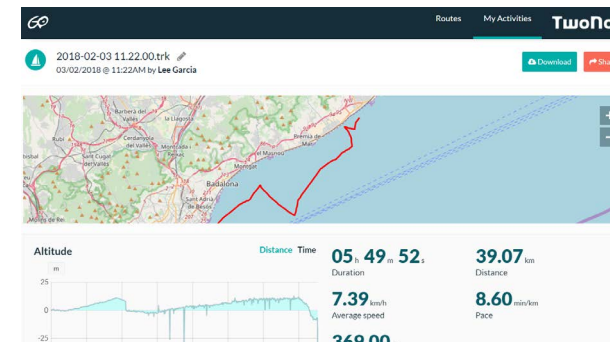
live tracking



SYNCHRONISATION AU CLOUD

### Stockez vos meilleures activités au Cloud

Synchronisez et stockez vos activités sur le cloud GO et Strava™. Battez vos propres records et restez connectés en partageant vos expériences sur les médias sociaux.



## AUTRES CARACTÉRISTIQUES INTÉRESSANTES

- Prévisualiser un itinéraire et localiser les points les plus importants avant de sortir
- Suivre les instructions pas à pas avec un haut-parleur vocal
- Créer des waypoints des endroits que vous souhaitez surligner
- Suivre plus de 120 champs de données en temps réel (pente, vitesse, altitude...)
- Connecter un capteur ANT+™/BLE pour obtenir des données en temps réel

## CONTENU DE TRAIL BIKE

- Carte de base (OSM™)
- Carte topographique
- Carte SIM : 6 mois de SeeMe™
- Support pour vélo (potence)
- Câble USB-MicroUSB

## TABLE COMPARATIVE GPS TWONAV CYCLISME

# Velo

MONTAGNE - ROUTE



- Dimensions 60 x 105 x 16 mm
- Autonomie standard 10 h
- Batterie Intégrée
- Poids 110 gr
- 2 Bout. front.+ 2 lat.
- Mémoire 16 GB
- Carte Base ou Routière ou Topographique
- Buzzer

[Plus information](#)

# Horizon BIKE

MONTAGNE - RANDONNÉE



- Dimensions 60 x 105 x 23 mm
- Autonomie standard 8 h
- Batterie Extractible
- Poids 125 gr
- 2 Bout. front.+ 2 lat.
- Mémoire 16 GB + MicroSD
- Carte Topographique
- Buzzer

[Plus information](#)

# Trail BIKE

MONTAGNE - CYCLOTOURISME



- Dimensions 80 x 130 x 20 mm
- Autonomie standard 20 h
- Batterie Intégrée
- Poids 215 gr
- 4 Bout. front. + 2 lat. + Joystick
- Mémoire 16 GB
- Carte Topographique
- Haut-parleur

[Plus information](#)